

COMUNE DI MINERBE  
Provincia di Verona



P.A.T.

Elaborato

VAS

3

Scala

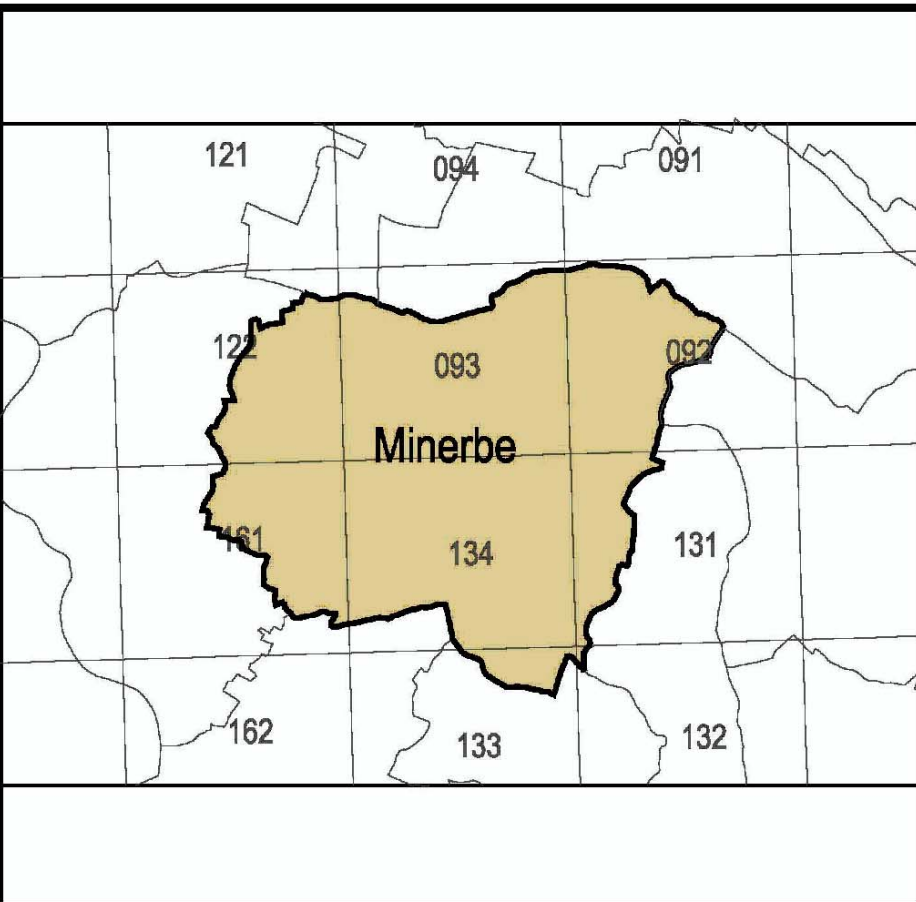
1 : 10.000

Progr.

24

## Valutazione Ambientale Strategica

### Uso attuale del territorio



Per l'Amministrazione Comunale:

Il Sindaco  
Dott. Carlo Gianini  
Responsabile unico del procedimento:  
Geom. Paolo Rossi  
Ufficio Comunale di Piano:  
Geom. Maurizio Beltrame

Gruppo di Progettazione:

**PROJECT** S.r.l. s.p.a.

Responsabile del progetto:

Arch. Paolo Caccini

Responsabile della VAS:

Dott.ssa Lisa Milan

Consulenza Urbanistica:

Ing. Gianni Ferraresi

Consulenza geologica:

Geom. Luciano Alberti

Consulenza agronomica:

Agro. Andrea Antefelli

Agro. Vito Spigari

Progetto in co-plastificazione con: REGIONE VENETO - Direzione Urbanistica

GENNAIO 2011

UNI EN ISO 9001:2000	06/13.PU	rev. n.	data	motivo
CERTIFICAZIONE	REVISIONE PROGETTO			
SISTEMA DI GESTIONE QUALITÀ CERTIFICATO				
Certificato n. 859	Rev. di progetto			




Confine Comunale

#### SISTEMA NATURALISTICO



Corso del Fiume Fratta




Rete idrografica principale



Aree boscate

#### SISTEMA PAESAGGISTICO AMBIENTALE



Colture arboree (vigneti, pioppeti e frutteti)




Corti rurali

#### SISTEMA INSEDIATIVO



Centri storici



Aree prevalentemente residenziali



Aree prevalentemente produttive

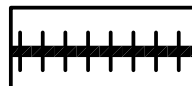


Principali aree per servizi pubblici

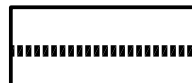
#### SISTEMA INFRASTRUTTURALE



Principale viabilità esistente



Linea ferroviaria esistente



Linea ferroviaria dismessa



Antenne telefonia mobile



Gasdotti


#### ELEMENTI DETRATTORI



Depuratori



Allevamenti



Attività a rischio di incidente rilevante

